



## *EL projecte*

Les zones rurals i naturals de la UE tenen un valuós patrimoni etnològic (material i immaterial) que cal protegir i revalorar per evitar-ne la pèrdua. «Rando pour la Culture» és el fruit de la unió d'un partenariat sensibilitzat sobre aquesta pèrdua i que proposa una cooperació europea creativa com a clau per a la revaloració.

L'objectiu és crear una plataforma europea permanent que difongui uns circuits de descoberta mitjançant els quals la ciutadania pugui viure de manera sostenible el patrimoni etnològic.

Al llarg dels itineraris, es crearan uns punts d'intercanvi cultural i creatiu que esdevindran punts d'encontre entre el visitant/senderista i els actors culturals (artistes, artesans, associacions culturals, etc.) per compartir experiències actives i creatives lligades al patrimoni etnològic.

Aquest projecte ha estat finançat amb el suport de la Comissió Europea. Aquesta publicació és responsabilitat exclusiva de l'autor. La Comissió no es responsabilitza de l'ús que es faci de la informació que s'hi difon.



Culture



# ELS SOCIS

1 Office de l'environnement  
de la Corse (França)  
Coordinador del projecte  
[www.oec.fr](http://www.oec.fr)



2 Consell de Mallorca  
Departament de  
Medi Ambient (Espanya)  
[www.conselldemallorca.net](http://www.conselldemallorca.net)



3 Municipi  
de Nord Tzoumerka  
(Grècia)  
[www.voria.gr](http://www.voria.gr)



Calendari  
Novembre 2013 - octubre 2015

Més informació  
[www.randoculture.eu](http://www.randoculture.eu)



Culture

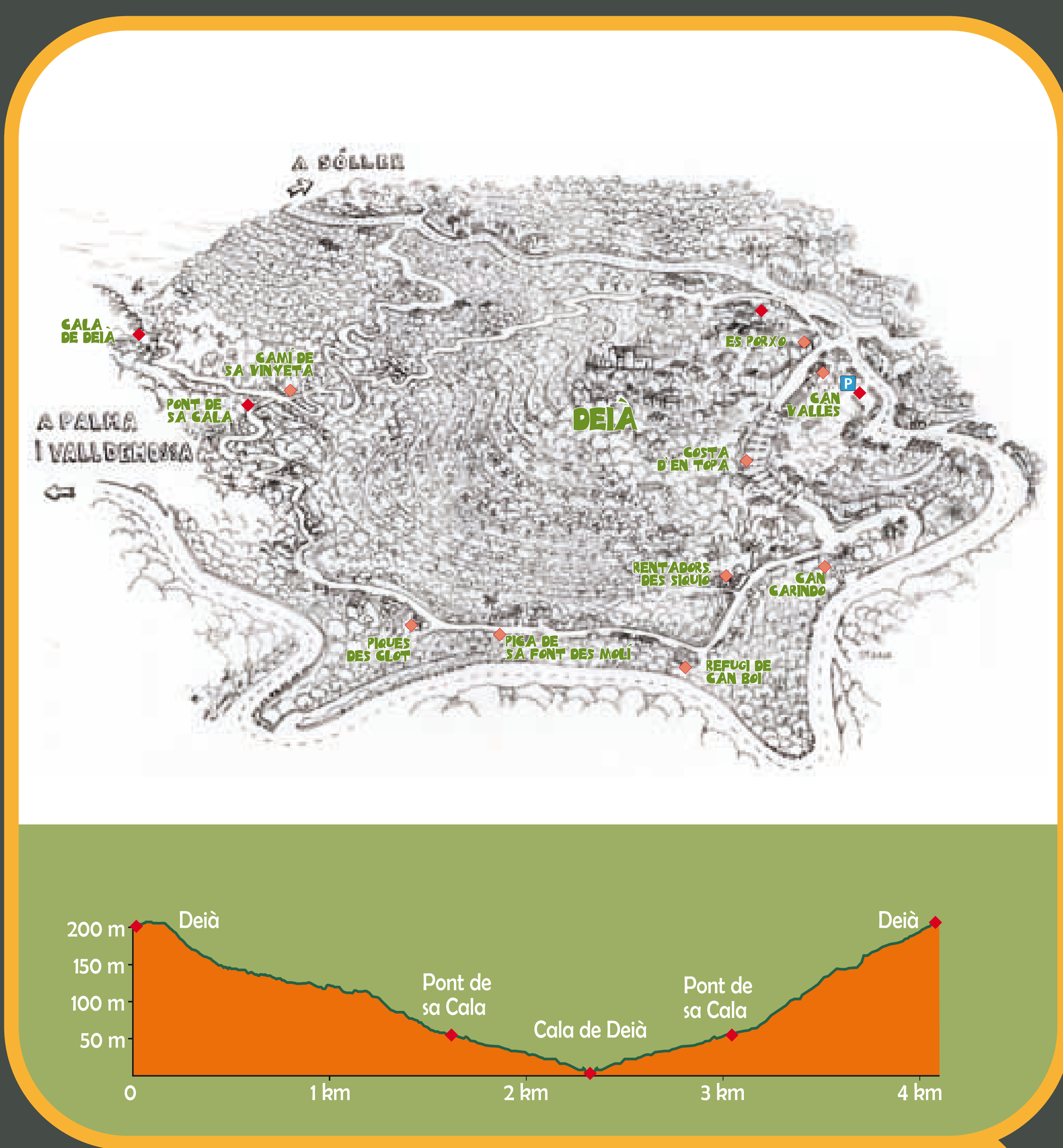




# la Cala de Deià

Deià

L'itinerari, en part urbà, proposa la descoberta de l'arquitectura popular de la Serra. Cases vilatanes, molins, rentadors, marjades i camins es disposen de forma esgraonada fins a arribar a cala de Deià que, ornada amb les antigues casetes i escars de pescadors, ens ofereix un bany reparador a l'estiu o un paisatge digne de ser gaudit, amb calma i deteniment, durant la resta de l'any.




  
 4.132 m  
 1 h 24 min




**Consell de Mallorca**  
 Departament de Medi Ambient



**Culture**





# Cúber

Escorca

Cúber, l'antiga Quelber del Llibre del repartiment, fou altres temps terra de cereals i de ramats que passaven l'estiu per aquestes contrades i l'hivern per terres més temperades. Un projecte de fer electricitat, després reconvertit en embassament per proporcionar aigua a la ciutat de Palma, submergí, l'any 1971, les cases de la possessió, derruïdes prèviament. Avui les terres més planes i fèrtils de la possessió són tan sols visibles quan es perllonga la sequera.




  
 4.683 m  
 1 h 17 min





**Consell de Mallorca**  
 Departament de Medi Ambient



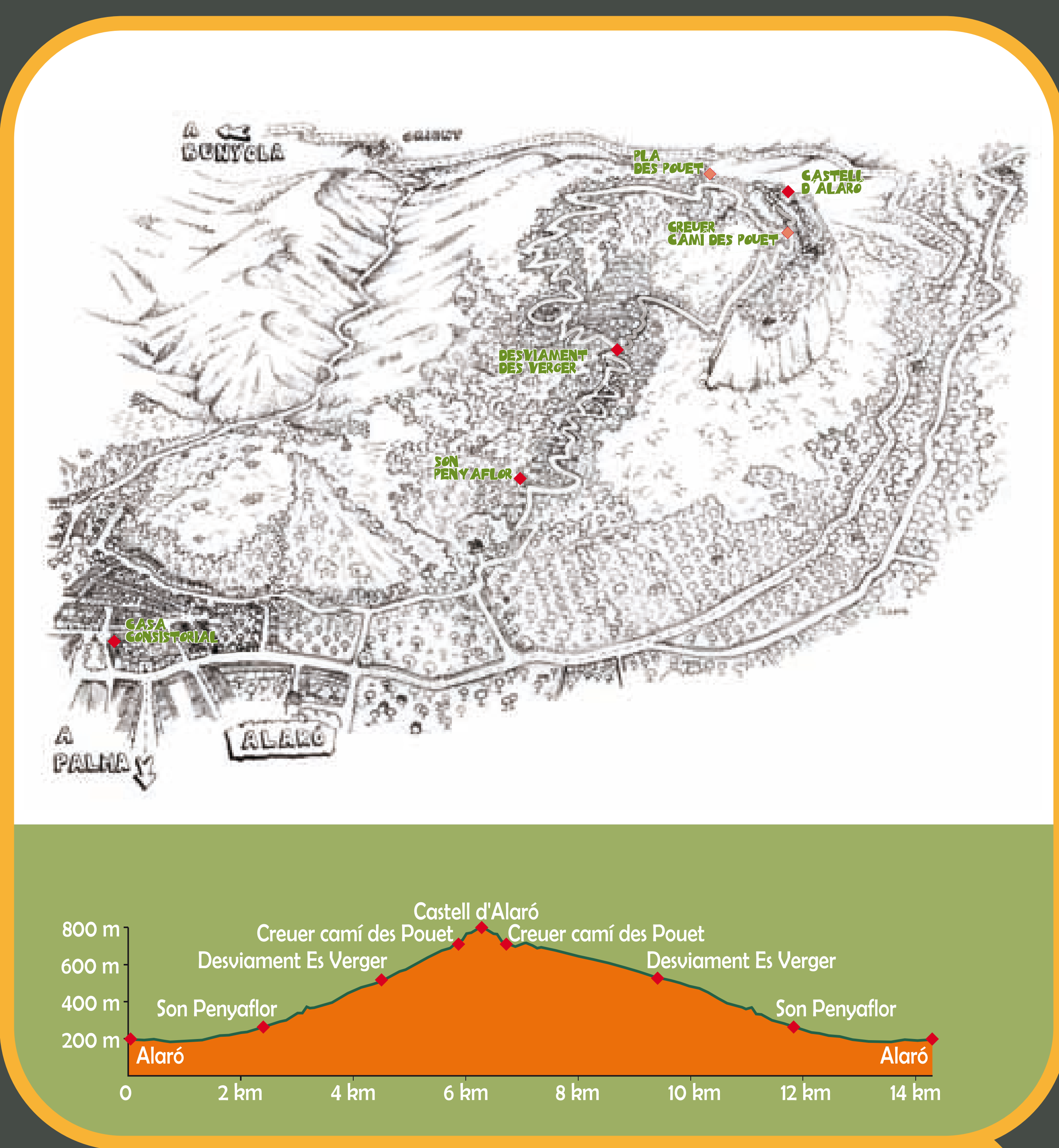
Culture





# el Castell d'Alaró

Alaró



  
 14.152 m  
 4 h 53 min

Avui hem d'accedir al puig d'Alaró que, juntament amb la muntanya bessona de s'Alcadena, es disposa com una porta gegantina d'entrada a la serra de Tramuntana. A l'est ens queda el pla de Mallorca i les badies d'Alcúdia i de Pollença, mentre que al nord podem observar la vall d'Orient i les muntanyes més importants de la serralada, entre les quals s'inclouen l'Ofre, el puig Major i el Massanella. Arribats al cim d'aquesta muntanya de llegenda ens esperen les runes imponents del castell roquer, darrer refugi dels mallorquins d'un temps, cristians o musulmans, davant les amenaces externes.




**Consell de Mallorca**  
 Departament de Medi Ambient



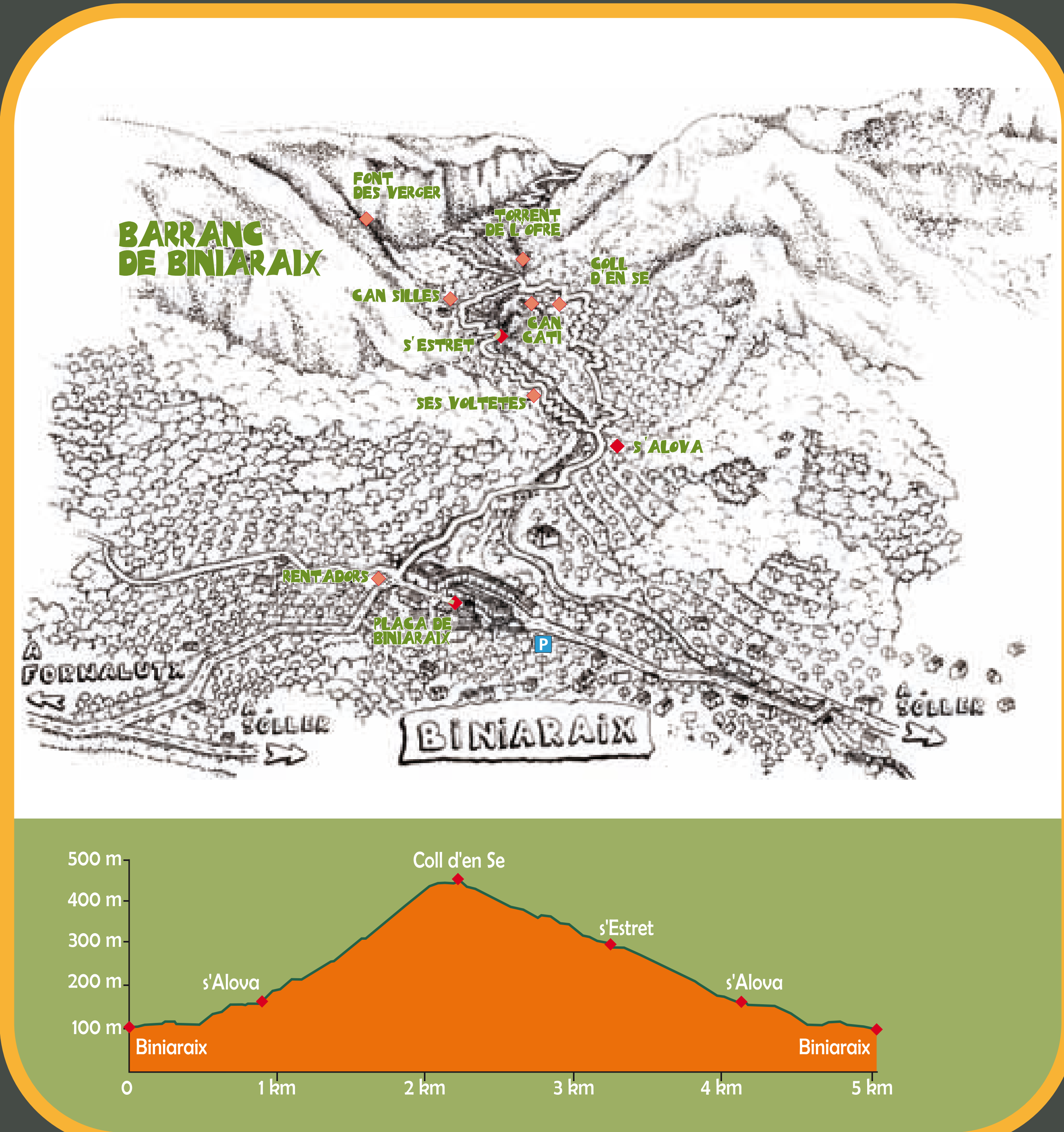
Culture





# el camí Vell des Barranc

## Sóller



5.010 m

2 h 22 min

El camí Vell i el del Barranc, declarats Bé d'Interès Cultural en la categoria de Monument, ens permeten accedir a un paisatge dominat per l'aigua de torrents i fonts i la pedra dels espadats i rossegueres. Una matèria, aquesta darrera, que l'home ha aprofitat per construir camins, marjades, pujadors, porxos, etc, en l'intent de treure profit d'aquest espai, encara que el resultat fos sovint molt esquifit. El 1986, i amb l'objectiu de mantenir aquesta joia de l'arquitectura popular, es creà l'Escola de Margers, origen de la recuperació d'aquest ofici d'artesans de la pedra en sec.

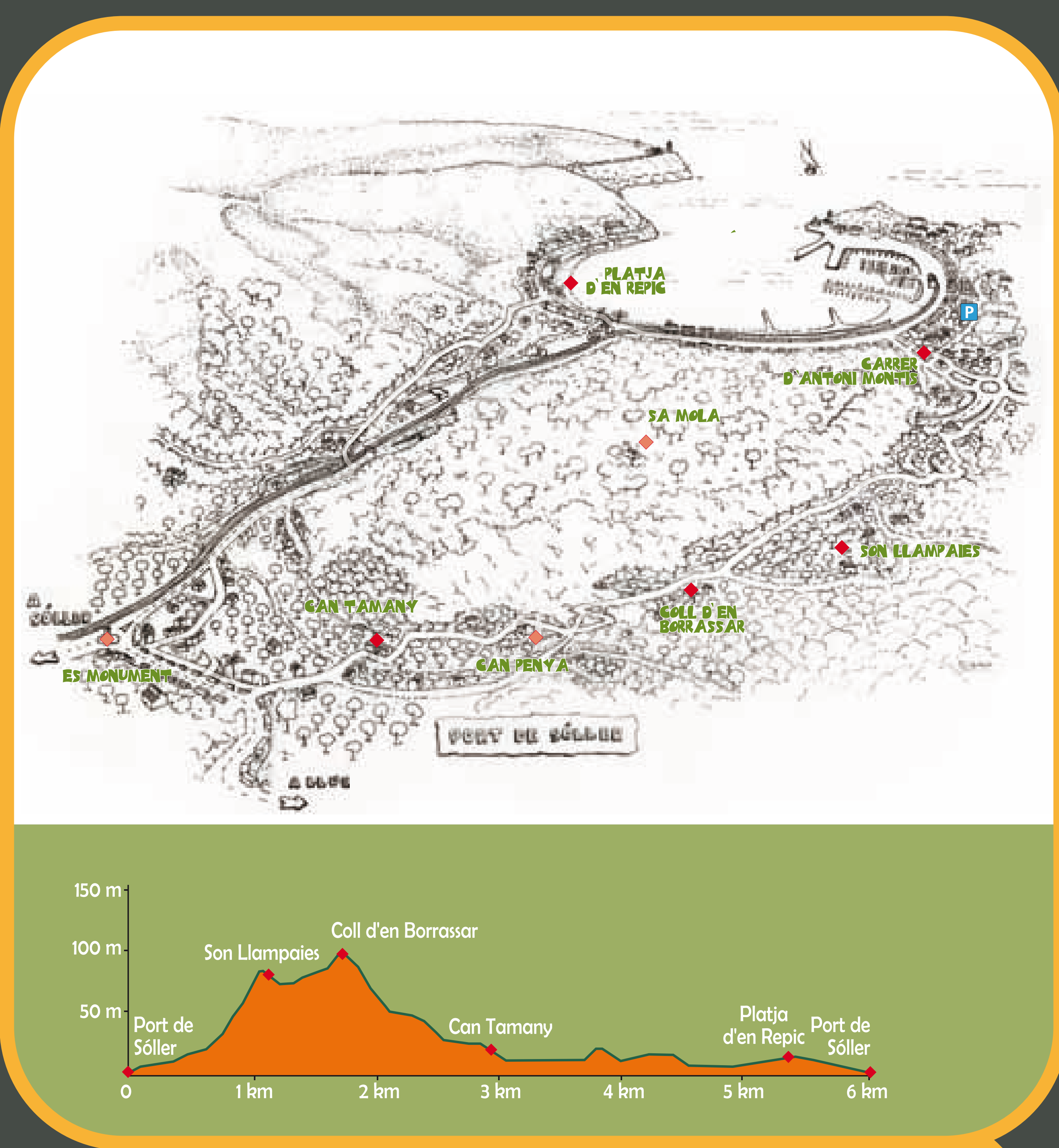




# el camí de sa Figuera

## Sóller

El mes de maig de 1561, la nit de Sant Ponç, els sarraïns desembarcaren a ses Puntes i dividits en dues esquadres es dirigiren a Sóller, on saquejaren l'església i feren nombrosos presoners. Un dels escamots prengué pel camí de sa Figuera on es produïren algunes de les gestes protagonitzades pels sollerics, que finalment aconseguiren una victòria que encara ara es celebra cada segon diumenge de maig.




  
 5.963 m  
 1 h 43 min




**Consell de Mallorca**  
 Departament de Medi Ambient



**Culture**

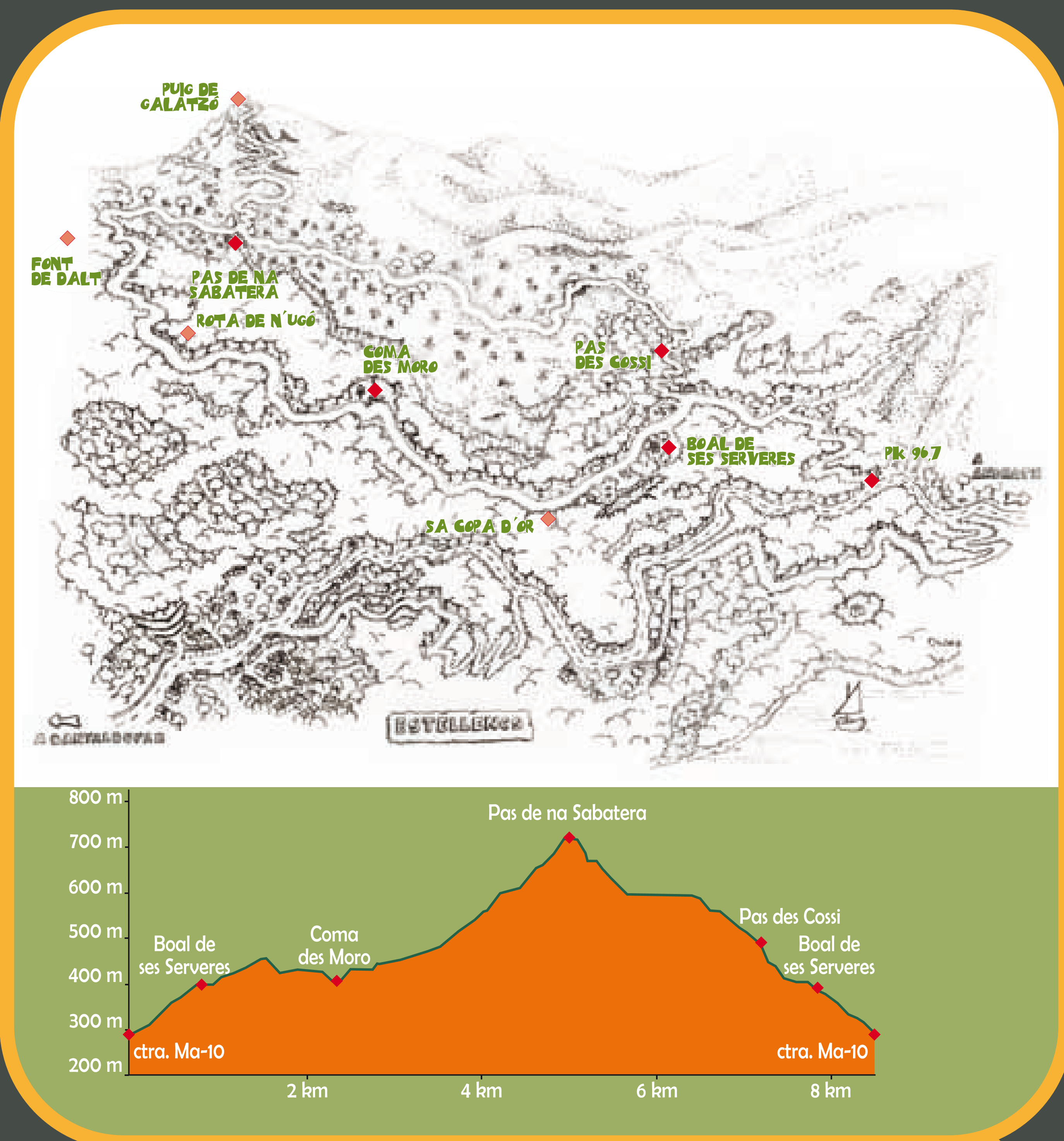




# el puig de Galatzó

Estellencs

La finca de Son Fortuny, propietat del Consell de Mallorca té el seu sostre en el puig de Galatzó, que s'aixeca omnipresent sobre les planes del ponent de l'illa. La silueta cònica d'aquesta muntanya de 1.027 metres s'eleva sobre la moleta Rasa, la mola de s'Esclop i es Puntals, totes molt més baixes i que fan ressaltar encara més la seva altiva presència, i permeten des del cim esplaiar la vista sobre una gran part de l'illa.



  
 8.240 m  
 3 h 23 min



 **Consell de Mallorca**  
 Departament de Medi Ambient



**Culture**



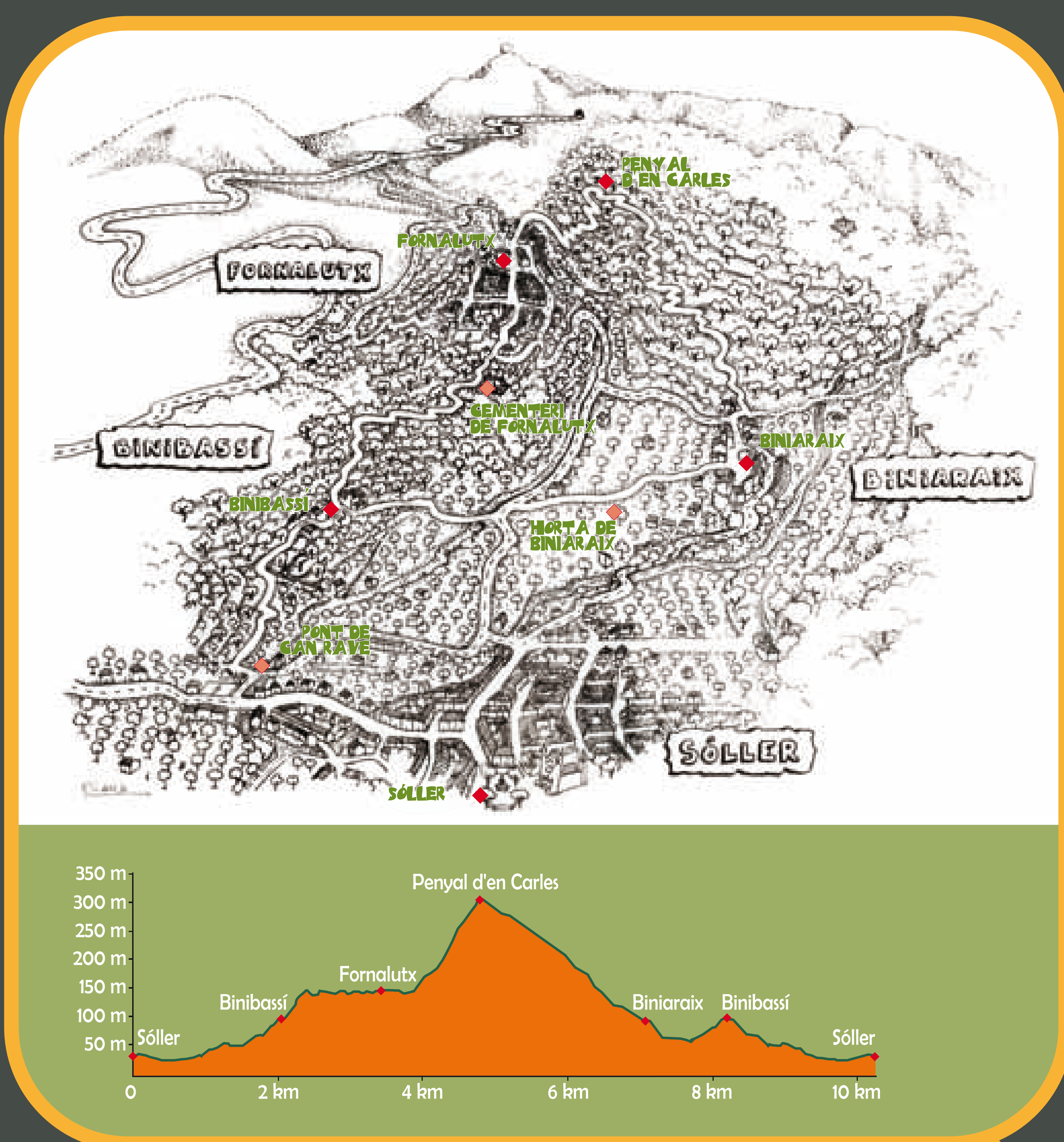




## els pobles de la vall de Sóller i Fornalutx

### Sóller i Fornalutx

La caminada al voltant de la vall dels tarongers combina la visita de pobles i llogarets, d'arquitectura interessant i acurada, amb la contemplació dels costers escalonats, de boscs d'oliveres corpulentes i horts de tarongers. Camins i carrers, marges, rentadors, casetes, esglésies, molins i síquies, tot plegat ens parla d'una natura dominada per l'home, però solcada de torrents i envoltada de cims, penyals i rossegueres que també reclamen el seu protagonisme.




  
 10.269 m  
 3 h 22 min



 **Consell de Mallorca**  
 Departament de Medi Ambient



**Culture**





# es Fornassos i S'Esquena de s'Ermita

Selva · Caimari

Aquests terrenys, amarats d'antigor, on els primers pobladors s'establiren cercant el recer de les muntanyes, són terres comunals, aprofitades des d'antuvi pels veïns que hi treien llenya per alimentar els forns, càrritx per donar de menjar a les bísties, pastures pels ramats, murta per elaborar perfums, i caça amb la que completar la seva dieta. Una activitat, aquesta darrera, practicada amb tècniques ancestrals, els testimonis de les quals observam al llarg del recorregut.




  
 4.324 m  
 1 h 50 min




**Consell de Mallorca**  
 Departament de Medi Ambient



**Culture**

